


## Plan de zonage Milieu villégiature

Carte numéro:  
**STR-ZON-3**



### Légende

#### Zonage

- A - Agricole
- AGF1 - Agroforestier (Type 1)
- CONS - Conservation
- IL - Îlot avec morcellement
- RU - Rural
- REC1 - Récréation (Type 1)
- VILL - Villégiature

#### Contrainte

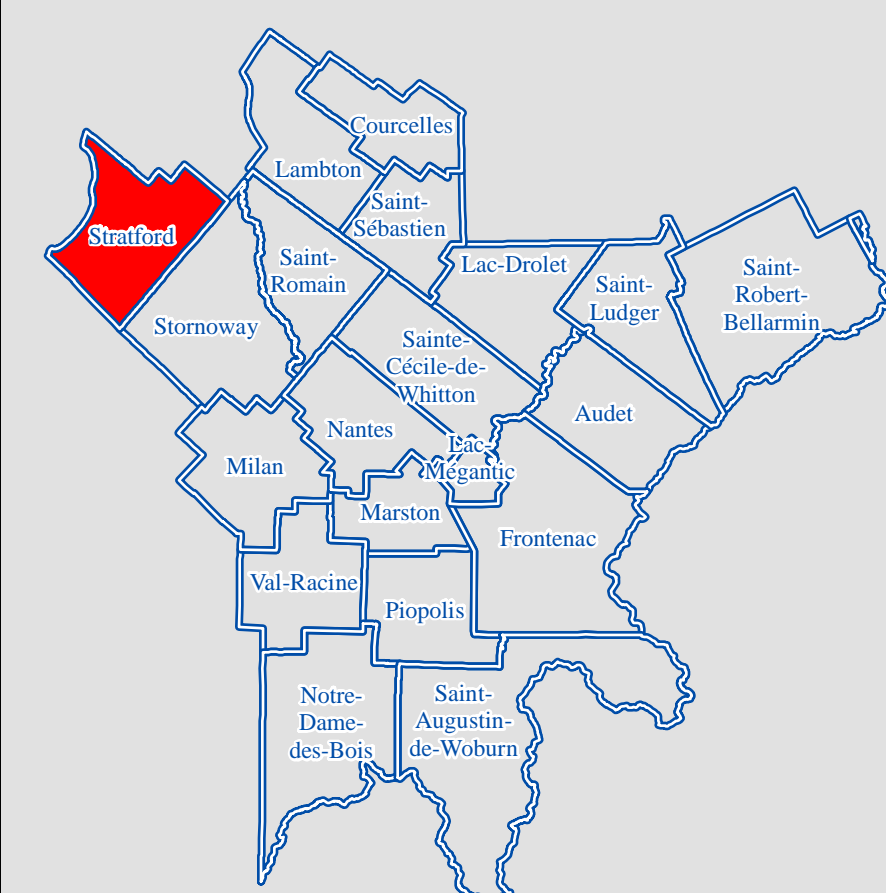
- ✳ Captage eau potable communautaire
- Milieu humide
- Zone inondable
- Site de résidu minier

#### Réseau routier

- Local 2
- Local 3
- Nationale
- Non classée
- Régionale

#### Lac & rivière

- Lac
- Cours d'eau
- Limite municipale



Faisant partie intégrante du règlement: 1035

COPIE CERTIFIÉE CONFORME:

Date: 18 septembre 2009

MODIFICATION			
Règlement modificatif	Entrée en vigueur	Règlement modificatif	Entrée en vigueur
1140	14 août 2010	1094	21 août 2013
1147	19 juin 2011	1091	27 juin 2013
1124	20 juin 2011	1069	21 mars 2012
1127	20 octobre 2011	1052	11 février 2011
1102	20 novembre 2011		

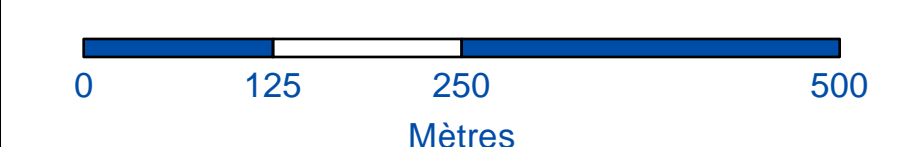


Fig. 1

Fig. 2

