


Plan de zonage Milieu urbain

Carte numéro:
STR-ZON-2



Légende

Zonage

- A - Agricole
- AGF1 - Agroforestier (Type 1)
- I - Industriel
- M - Mixte
- P - Public
- RU - Rural
- R - Résidentiel

Contrainte

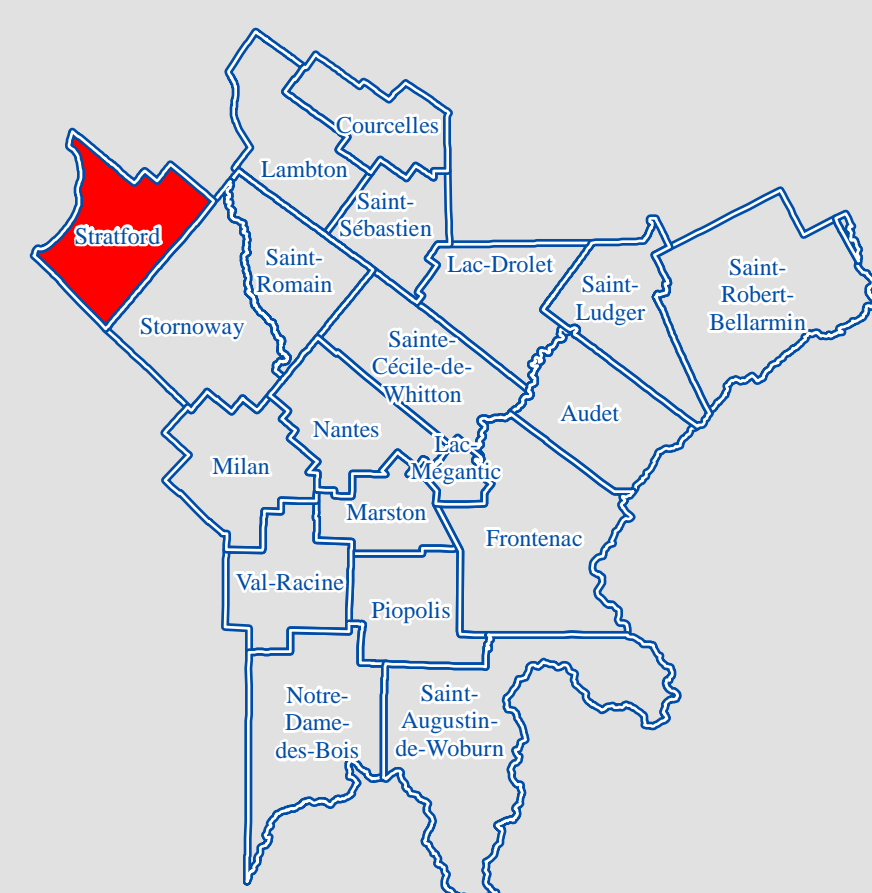
- ✱ Captage eau potable communautaire
- ☁ Milieu humide
- ☁ Zone inondable
- Site de résidu minier
- Station d'épuration
- Zone tampon station d'épuration

Réseau routier

- Local 2
- Nationale
- Non classée

Lac & rivière

- ☁ Lac
- ~ Cours d'eau
- Périmètre d'urbanisation
- Limite municipale

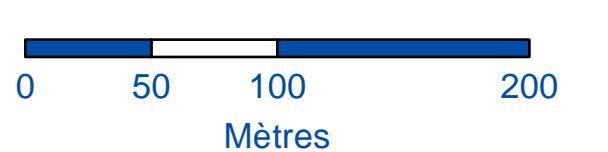


Faisant partie intégrante du règlement: 1035

COPIE CERTIFIÉE CONFORME:

Date: 18 septembre 2009

MODIFICATION			
Règlement modificatif	Entrée en vigueur	Règlement modificatif	Entrée en vigueur
1140	14 août 2010	1094	21 août 2013
1147	19 juin 2018	1091	27 juin 2013
1124	20 juin 2017	1069	21 mars 2012
1127	20 octobre 2016	1052	11 février 2011
1102	20 novembre 2014		



Cartographie: Invention Papier, Adjoint à l'aménagement
Rajul Lambert, Géomaticien
Vérification: Patrice Dégis, Responsable de l'aménagement
Sources: Base de données topographique du Québec, MFC du Grand, Ministère de la Sécurité publique
Ministère du Développement durable de l'Environnement et de la Lutte contre les changements climatiques, Régions frontalières du Québec